PRZEKROJE NORMALNE / KONSTRUKCYJNE

od km 0+000 do km 0+080



ściek betonowy korytkowy 60x50x15 cm
podsypka cem.-piaskowa 1:4 - grub. 5 cm
podbudowa z kruszywa naturalnego 0/31,5 mm - grub. 20 cm

płyty betonowe ażurowe zbrojone jednowarstwowo 100 cm x 75 cm i 100 cm x 50 cm - grub. 12,5 cm
podsypka cementowo-piaskowa 1:4 - grub. 5 cm
warstwa wyrównawcza z kruszywa łamanego 0/31,5 o średniej grubości 5 cm
istniejąca konstrukcja jezdni kruszywo tłuczniowo-żwirowe średnia grubość 15 cm

od km 0+080 do km 0+400

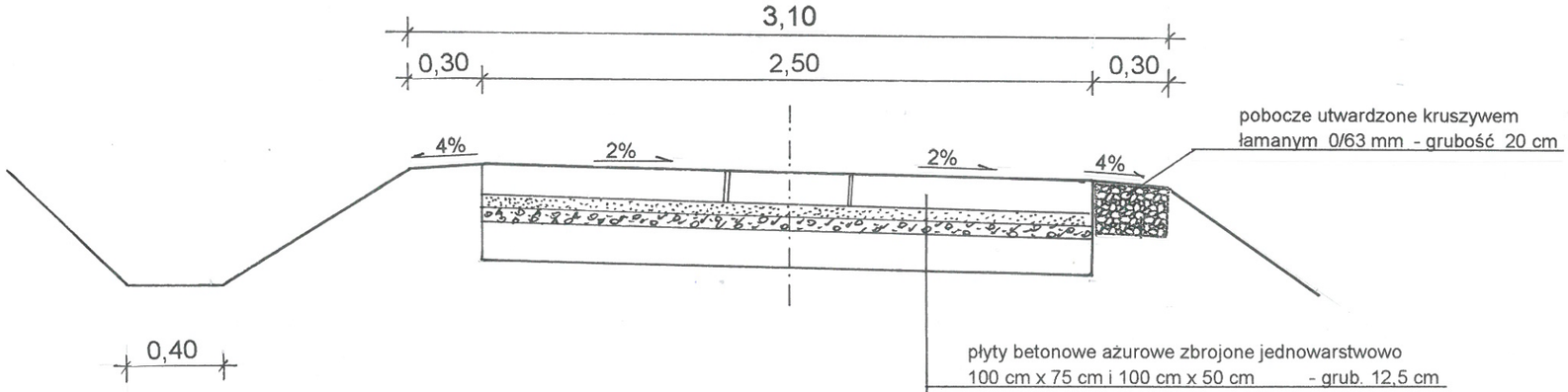

płyty betonowe ażurowe zbrojone jednowarstwowo 100 cm x 75 cm i 100 cm x 50 cm - grub. 12,5 cm
podsypka piaskowa 1:4 - grub. 5 cm
warstwa wyrównawcza z kruszywa łamanego 0/31,5 o średniej grubości 5 cm
istniejąca konstrukcja jezdni kruszywo tłuczniowo-żwirowe średnia grubość 15 cm

od km 0+400 do km 0+700

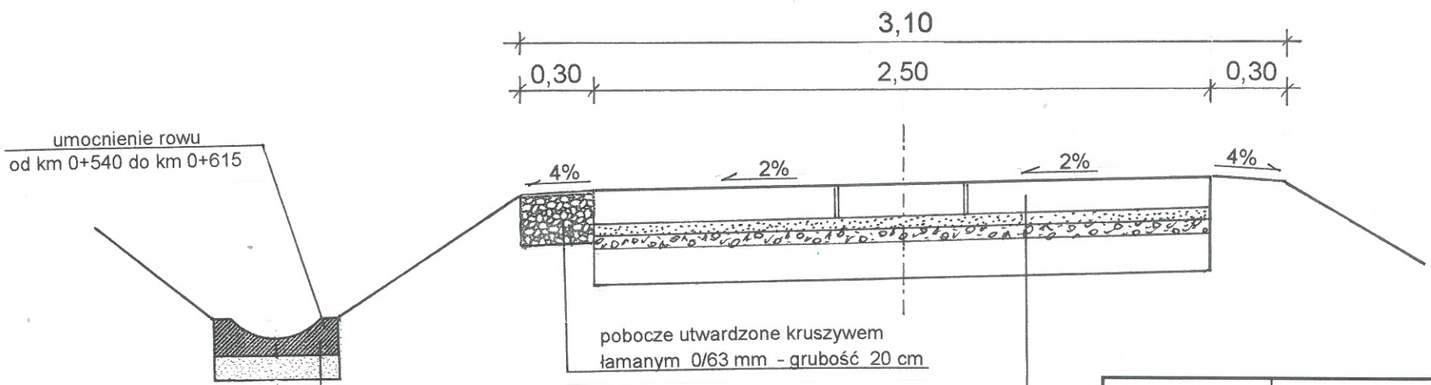

ściek betonowy korytkowy 60x50x15 cm
podsypka cem.-piaskowa 1:4 - grubość 10 cm

płyty betonowe ażurowe zbrojone jednowarstwowo 100 cm x 75 cm i 100 cm x 50 cm - grub. 12,5 cm
podsypka cementowo-piaskowa 1:4 - grub. 5 cm
warstwa wyrównawcza z kruszywa łamanego 0/31,5 o średniej grubości 5 cm
istniejąca konstrukcja jezdni kruszywo tłuczniowo-żwirowe średnia grubość 15 cm

INWESTOR		**Gmina Bircza ul. Ojca Św. Jana Pawła II 2, 37-740 Bircza**	
Nazwa rysunku		**PRZEKROJE NORMALNE / KONSTRUKCYJNE SKALA 1:25**	
OBIEKT		**Remont drogi gminnej na działce nr ewid. 274 od km 0+000 do km 0+700 w miejscowości Jawornik Ruski "Rybne"** Działka nr 274 obręb 0009 Jawornik Ruski	
Nr rys	**3**		
Data	**10. 2017 rok**	**Opracował**	**Adam Majka** upr. bud. WBPP/ZNB/IUB//124/3.17/91/81